VIETNAM 1:50,000

EDITION 2-AMS
XUẤT-BẢN LẦN THỨ 2-AMS

HỒNG NGỰ

SHEET 6030 I
SERIES L7014



FOR CAMBODIA LEGEND SEE ADJOINING SHEET IN SERIES L7011 — *XEM CHÚ-TỪ PHÍA CAO-MIÊN Ở KẾ-CẬN LOẠI L7011*

LEGEND — *CHÚ-TỪ*

MAP INFORMATION AS OF 1965
BẢN-ĐỒ TIN-TỨC NĂM 1965

On this map a LANE is considered as being a minimum of 2.4 m. (8 feet) in width — *Trên bản-đồ này một LỐI XE ĐI đã được coi như rộng ít nhất là 2,4 mét*

Dense forest or jungle indicates more than 25 percent of ground is concealed by canopy with undergrowth generally impassable on foot. Clear forest indicates more than 25 percent of ground is concealed by canopy with undergrowth generally passable on foot. Vegetation classified by office identification from aerial photography.
Rừng rậm hay rừng già chỉ rừng cây bao phủ mặt đất trên 25% lập thành vòm cây kín và phía dưới rừng không thể qua lại được. Rừng thưa chỉ rừng cây bao phủ mặt đất trên 25% lập thành vòm cây kín và phía dưới rừng có thể qua lại được. Thảo mộc phân-loại theo không-ảnh

WHEN REFERRING TO POPULATED PLACE NAMES, INCLUDE UTM GRID COORDINATES
THE NUMBER IN PARENTHESES FOLLOWING A POPULATED PLACE NAME INDICATES MORE THAN ONE PLACE IS SO NAMED WITHIN THE MAP SHEET AREA

ROADS — *ĐƯỜNG-SÁ*
- All weather, hard surface, two or more lanes wide — *Đường tráng nhựa, có hai hay trên hai lối xe đi* (3 LANES / 3 LỐI XE ĐI)
- All weather, loose or light surface, two or more lanes wide — *Đường cán đá hay tráng mỏng, có hai hay trên hai lối xe đi* (3 LANES / 3 LỐI XE ĐI)
- All weather, hard surface, one lane wide — *Đường tráng nhựa, có một lối xe đi*
- All weather, loose or light surface, one lane wide — *Đường cán đá hay tráng mỏng, có một lối xe đi*
- Fair or dry weather, loose surface — *Đường đất*
- Cart track — *Đường dùng khai-khẩn*
- Footpath, trail — *Đường mòn, đường bộ-hành*

ROUTE MARKERS — *DANH-HIỆU ĐƯỜNG-SÁ*
- National; Interprovincial — *Quốc-lộ; Liên tỉnh lộ* (QL 1; LTL 8B)
- Provincial; Communal or other — *Tỉnh-lộ; Hương-lộ hay khác* (TL 7A; 548)

RAILROADS — *ĐƯỜNG XE LỬA*
- Normal gauge, single track, 1 meter (3′3⅜″) wide; Station — *Loại đường thường, một đường, rộng 1 mét; Ga, trạm*
- Normal gauge, double track — *Loại đường thường, hai đường*
- Narrow gauge, single track — *Loại đường hẹp, một đường*

Airfield: All weather; Seasonal — *Sân bay: Dùng quanh năm; Từng mùa*

Bridge
- Wood — *Cầu gỗ*
- Steel — *Cầu sắt*
- Concrete — *Cầu xây*
- Footbridge — *Cầu nhỏ*
- Ferry — *Phà*
- Ford — *Chỗ lội qua*
- Road on levee — *Đường đắp*
- Levee; Wall — *Bờ đắp; Tường*

Canal or ditch; Less than 18 meters wide; Over 18 meters wide — *Kinh hay mương đào: Rộng dưới 18 mét; Rộng trên 18 mét*

- Built-up area — *Thôn-thị*
- Village — *Làng*
- Church; Christian shrine; School — *Nhà thờ; Thập-tự; Trường học*
- Temple; Pagoda; Minor pagoda — *Đền, miếu; Chùa; Am*
- Post office; Telegraph; Telephone — *Bưu-cục; Điện-tín; Điện-thoại*
- Cemetery — *Nghĩa-địa*
- Fort; Ruins — *Đồn; Tàn-tích*
- Horizontal control point — *Điểm trắc-địa*
- Spot elevation in meters: Checked, Unchecked — *Cao-độ tính ra mét: Đã được kiểm lại; Chưa được kiểm lại* (729 · 729)
- International boundary — *Ranh giới Quốc-gia*
- Phần boundary — *Ranh giới Phần*
- Tỉnh boundary — *Ranh giới Tỉnh*
- Delegation boundary — *Ranh giới quận*
- Area name — *Tên vùng hay địa-điểm* (HAO LỎNG)
- Province office; Delegation office — *Trụ-sở hành-chánh Tỉnh; Trụ-sở hành-chánh Quận*
- Tank; Well; Spring — *Bể chứa nước; Giếng; Nguồn*
- Masonry dam; Earthen dam — *Đập xây; Đập đất*
- Lake or pond: Perennial; Intermittent — *Hồ hay ao: Có nước quanh năm; Từng mùa*

- Salt evaporator — *Ruộng muối*
- Limestone mountain — *Núi đá Vôi*
- Sand — *Cát*
- Large rapids — *Ghềnh chảy mạnh*
- Large falls — *Thác lớn*
- Small falls — *Thác nhỏ* (Falls)
- Dense forest or jungle — *Rừng rậm hay rừng già*
- Clear forest — *Rừng thưa*
- Plantation; Tea — *Đồn-điền; Trà*
- Rice; Swamp — *Ruộng lúa; Đồng lầy*
- Land subject to inundation — *Đất có thể lụt*
- Nipa; Mangrove — *Dừa nước; Cây bần*
- Coffee; Rubber — *Cà-phê; Cao-su*
- Palm; Brushwood — *Gồi; Bụi rậm*
- Pine; Bamboo — *Thông; Tre*

Scale — Tỷ-lệ 1:50,000

1 ½ 0 1 2	3 Statute Miles
1000 500 0 1000 2000 3000	4000 Meters
1000 500 0 1000 2000 3000	4000 Yards
1 ½ 0 1 2	3 Nautical Miles

MAXIMUM ELEVATION LESS THAN 10 METERS
SUPPLEMENTARY CONTOURS - 5 METERS

ĐỘ CAO TỐI-ĐA DƯỚI 10 MÉT
CÁC VÒNG CAO-ĐỘ PHỤ TỪNG: 5 MÉT

SPHEROID .... EVEREST
GRID ... 1,000 METER UTM: ZONE 48 (BLACK NUMBERED LINES)
PROJECTION .... TRANSVERSE MERCATOR
VERTICAL DATUM .... MEAN SEA LEVEL AT HÀ TIÊN
HORIZONTAL DATUM .... INDIAN DATUM 1960

KHỐI BẦU-DỤC .... EVEREST
Ô VUÔNG .... UTM TỪNG 1,000 MÉT: KHU HÌNH THOI 48 (NHỮNG ĐƯỜNG CÓ CHỈ SỐ ĐEN)
HỆ-THỐNG CHIẾU .... U.T.M.
BÌNH-DIỆN CHUẨN .... MẶT BIỂN TRUNG-BÌNH TẠI HÀ TIÊN
HỆ-THỐNG TRẮC-CẦU CHUẨN .... HỆ-THỐNG TRẮC-CẦU ẤN-ĐỘ 1960

CREDITS
PREPARED BY .... AMS (AM), U.S. ARMY 1966
NAMES DATA BY .... NGS, VIETNAM
CONTROL BY .... USAMSFE, NGS, VIETNAM
PRINTED BY .... AMS U.S. ARMY

REFER CORRECTIONS TO THIS MAP TO COMMANDING OFFICER, ARMY MAP SERVICE, WASHINGTON, D.C.
XIN GỞI NHỮNG SỰ SỬA ĐỔI TRONG BẢN-ĐỒ NÀY ĐẾN NHA ĐỊA-DƯ QUỐC GIA, ĐÀLẠT, VIỆTNAM

DELINEATION OF INTERNATIONAL BOUNDARIES MUST NOT BE CONSIDERED AUTHORITATIVE
ĐƯỜNG BIÊN-GIỚI CHỈ TRÊN BẢN-ĐỒ CHƯA ĐƯỢC MINH-ĐỊNH

DELINEATION OF INTERNAL ADMINISTRATIVE BOUNDARIES IS APPROXIMATE
RANH GIỚI HÀNH-CHÁNH TRÊN BẢN-ĐỒ NÀY CHỈ PHÁC-HỌA VỚI TÍNH CÁCH ĐẠI-CƯƠNG

LIMITED DISTRIBUTION: Distribution authorized to Department of Defense (DoD) and U.S. DoD contractors only. Release authorized to U.S. DoD contractors IAW 48 C.F.R. §252.245-7000. Refer other requests to Headquarters, NIMA, ATTN: Release Officer, Stop P-25. Destroy as "For Official Use Only." Removal of this caveat is prohibited.

DECLASSIFIED

GLOSSARY — CỔ-TỪ

Ấp, Kh, Ph, Phum	settlement
Bào, Trâpeăng	pond
Bœng	lake
Cù Lao	island
Dinh-Điền	land development center
Đìa	pond, swamp
Hồ	stream
Kinh	canal
Khét	primary administrative boundary
Mương	canal, stream
Ngọn, Ô, Prêk	stream
Rạch	river, stream
Sông, Tônlé	river
Srŏk	secondary administrative boundary

GN BV — GRID NORTH BẮC Ô VUÔNG
TRUE NORTH BẮC ĐỊA-DƯ
MAGNETIC NORTH BẮC TỪ

1965 G-M ANGLE GÓC V-T ½° (10 MILS;MIL)

GRID CONVERGENCE FOR CENTER OF SHEET
HỘI-TỤ ĐƯỜNG KẺ Ô VUÔNG TÍNH Ở TRUNG-TÂM BẢN-ĐỒ
0°04′ (1 MIL;MIL)

TO CONVERT A MAGNETIC AZIMUTH TO A GRID AZIMUTH ADD G-M ANGLE — MUỐN ĐỔI PHƯƠNG-GIÁC TỪ THÀNH PHƯƠNG-GIÁC Ô VUÔNG CỘNG-THÊM GÓC V-T

TO CONVERT A GRID AZIMUTH TO A MAGNETIC AZIMUTH SUBTRACT G-M ANGLE — MUỐN ĐỔI PHƯƠNG-GIÁC Ô VUÔNG THÀNH PHƯƠNG-GIÁC TỪ TRỪ GÓC V-T

ELEVATION GUIDE — *CHỈ-DẪN CAO-ĐỘ*

BOUNDARIES — *NHỮNG ĐỊA-GIỚI*

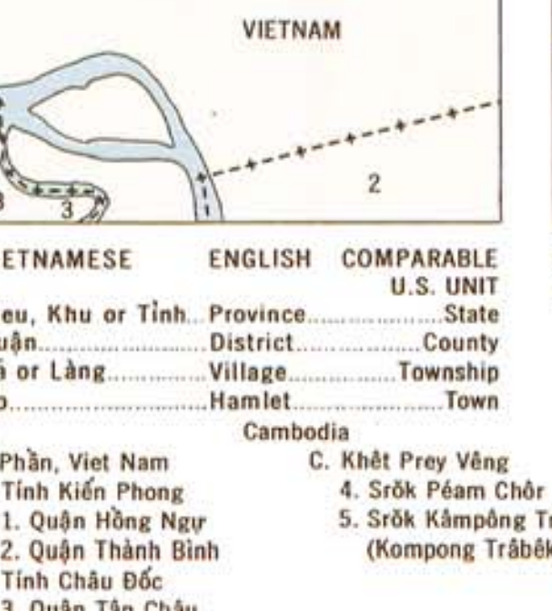

VIETNAMESE	ENGLISH	COMPARABLE U.S. UNIT
Tiểu, Khu or Tỉnh	Province	State
Quận	District	County
Xã or Làng	Village	Township
Ấp	Hamlet	Town

Vietnam
Nam Phần, Viet Nam
A. Tỉnh Kiến Phong
1. Quận Hồng Ngự
2. Quận Thành Bình
B. Tỉnh Châu Đốc
3. Quận Tân Châu

Cambodia
C. Khét Prey Vêng
4. Srŏk Péam Chor
5. Srŏk Kâmpông Trâbêk (Kompong Trâbêk)

ADJOINING SHEETS — *BẢNG RÁP ĐỊA-ĐỒ*

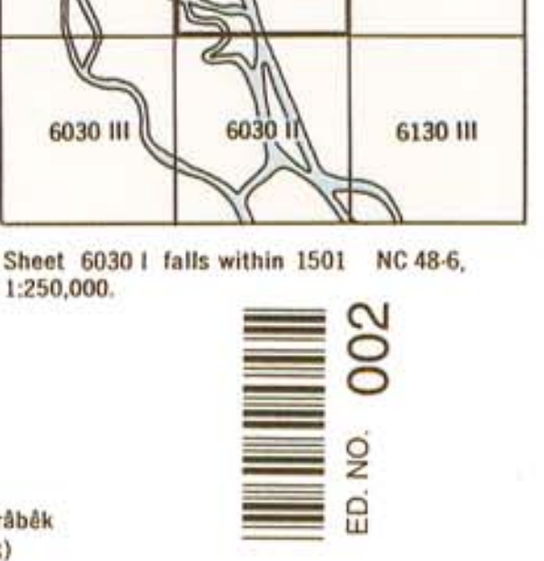

Sheet 6030 I falls within 1501 NC 48-6, 1:250,000.

GRID ZONE DESIGNATION — MỆNH-DANH BẢN ĐỒ TRONG KHU KẺ Ô	TO GIVE A STANDARD REFERENCE ON THIS SHEET TO NEAREST 100 METERS	PHƯƠNG-PHÁP TÌM TỌA-ĐỘ TỪNG TRĂM MÉT CHO MỘT ĐỊA ĐIỂM TRONG BẢN-ĐỒ
48P	SAMPLE POINT:	THÍ DỤ: × 3
100,000 M. SQUARE IDENTIFICATION — CHỈ-ĐỊNH Ô VUÔNG TỪNG 100,000 M. (WT / WS, 1200)	1. Read letters identifying 100,000 meter square in which the point lies:	1. Ghi chữ chỉ-định ô vuông từng 100.000 mét của địa-điểm muốn tìm tọa-độ: WT
	2. Locate first VERTICAL grid line to LEFT of point and read LARGE figures labeling the line either in the top or bottom margin, or on the line itself: Estimate tenths from grid line to point:	2. Lấy đường ô vuông kẻ DỌC đầu tiên ở phía TRÁI địa điểm. Đọc con SỐ LỚN của số hiệu ghi phía trên hay phía dưới bản đồ hay ghi ngay trên đường ô vuông đó: Ước lượng xem được bao nhiêu phần mười từ đường kẻ dọc đến địa-điểm: 44 4
	3. Locate first HORIZONTAL grid line BELOW point and read LARGE figures labeling the line either in the left or right margin, or on the line itself: Estimate tenths from grid line to point:	3. Lấy đường ô vuông kẻ NGANG đầu tiên ở phía DƯỚI địa điểm. Đọc con SỐ LỚN của số hiệu ghi bên trái hay bên phải bản đồ hay ghi ngay trên đường ô vuông đó: Ước lượng xem được bao nhiêu phần mười từ đường kẻ ngang đến địa-điểm: 09 8
IGNORE the SMALLER figures of any grid number; these are for finding the full coordinates. Use ONLY the LARGER figures of the grid number: Những con số nhỏ chỉ dùng để ghi những tọa-độ toàn bộ. Chỉ dùng những con SỐ LỚN của số hiệu ô kẻ vuông: Example: Thí dụ: 1189000	SAMPLE REFERENCE:	THÍ DỤ: WT444098
	If reporting beyond 18° in any direction, prefix Grid Zone Designation, as:	Nếu phải liên lạc với một địa-điểm cách xa quá 18° về kinh-độ hay vĩ-độ, hãy ghi ở đằng trước mệnh-danh khu kẻ ô: 48PWT444098

HỒNG NGỰ, VIETNAM; CAMBODIA

ED. NO. 002

NSN 7643014022964
NIMA REF. NO. L701460301