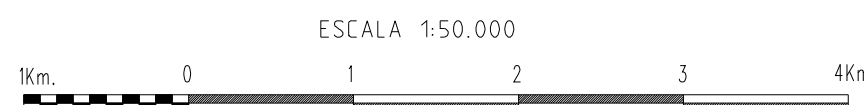
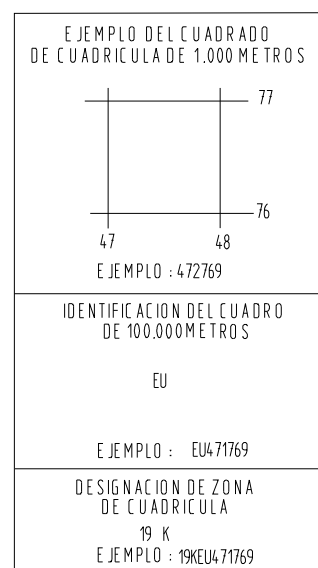


ES PROPIEDAD INTELECTUAL DEL INSTITUTO GEOGRAFICO MILITAR - PROHIBIDA SU REPRODUCCION PARCIAL O TOTAL



LEYENDA SIMBOLOS CONVENCIONALES

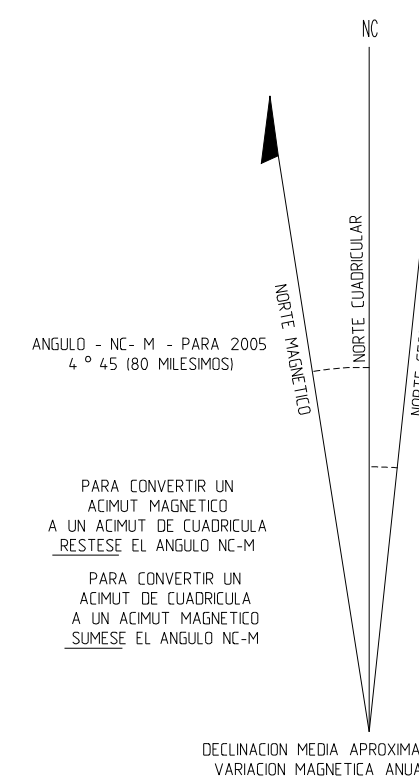
- POBLACIONES**
  - De mas de 25.000 habitantes: LA PAZ
  - De 12.000 a 25.000 habitantes: QUILLACOLLO
  - De 5.000 a 12.000 habitantes: LLALLAGUA
  - De 100 a 800 edificios: Viacha
  - De 40 a 100 edificios: Mecapaca
  - De 6 a 40 edificios: Achocalla
  - Menos de 6 edificios: Estancia San Carlos
- CANCHIS**
  - Transitable todo el año
  - Afirmado salida, dos vías
  - Revestimiento suelto o ligero, dos vías
  - Afirmado salida, una vía
  - Revestimiento suelto o ligero, una vía
  - Revestimiento suelto
  - Rodadera, Vereda
  - Puente
- FERROCARRILES**
  - Vía sencilla, trocha normal o ancha
  - Vía sencilla, trocha estrecha
  - LIMITES
  - Nacional
- Linea transmisora de energía; Cerca**
  - Iglesia; Escuela; Mina
  - Molino de viento, bomba de viento; Molino de agua
  - Punto de control horizontal; Monumento de cota fija
  - Elevaciones: Comprobadas; Fotogramétricas
  - Monte alto; Monte bajo
  - Tobal; Superficie rocosa
  - Arboles dispersos; Matorral
  - Area Cultivada; Totoral
  - Area: Salar
  - Rio intermitente
  - Lago o charco intermitente
  - Terreno sujeto a inundación
  - Cienaga o bafedat
  - Pozo; Manantial
  - Rapidos grandes; Cataratas grandes
  - Rapidos pequeños; Cataratas pequeñas
  - Muelle
  - Represa de mamposteria
  - Rio seco o aluvion



ELEVACION EN METROS INTERVALO DE CURVAS 20 METROS

ELIPSOIDE \_\_\_\_\_ INTERNACIONAL  
 CUADRICULA \_\_\_\_\_ 1000 METROS; ZONA 19 (LINEAS NEGRAS NUMERADAS)  
 PROYECCION \_\_\_\_\_ TRANSVERSA DE MERCATOR  
 DATO VERTICAL \_\_\_\_\_ NIVEL MEDIO DEL MAR  
 DATO HORIZONTAL \_\_\_\_\_ EL PROVISIONAL DE 1956 PARA AMERICA DEL SUR  
 CLASIFICACION DE CAMPO \_\_\_\_\_ IGM-1992  
 FOTOGRAFIAS \_\_\_\_\_ AGOSTO 1977 Y MAYO 1980  
 IMPRESO POR \_\_\_\_\_ IGM-CARTOGRAFIA 01-05

SE HA OMITIDO LA PRIMERA CIFRA DE LAS COORDENADAS ESTE: LAS DOS PRIMERAS CIFRAS DE LAS COORDENADAS NORTE; Y LAS ULTIMAS TRES CIFRAS DE LOS VALORES CUADRICULARES



CONVERGENCIA DE CUADRICULA (0° 12' 14 MILES(MS)) PARA EL CENTRO DE LA HOJA

HOJAS ADYACENTES

5836-I	5936-IV	5936-I
5836-II	5936-III	5936-II
5835-I	5935-IV	5935-I

La 5936-III se encuentra en la SE 19-15 Escala 1:250.000