VIETNAM 1:50,000

EDITION 1-AMS
XUẤT-BẢN LẦN THỨ 1-AMS

HÒN TRE

SHEET 6833 II
SERIES L7014



Depth curves; Soundings in meters
Vòng độ sâu; Độ sâu tính ra mét

Sunken rocks
Mỏm đá ngầm

Foreshore flat; Lighthouse
Đáy biển nông; Hải đăng

Rocks awash; Reef
Mỏm đá sát mặt nước; Giải đá

Limit of danger; Submerged reef
Giới-hạn nguy hiểm; Giải đá ngầm

Wreck: Sunken; Exposed
Xác tàu; Chìm; Nổi

Sea wall or revetment
Đê chắn nước biển hay bờ đá

Wharf or pier
Cầu tàu hay đê biển

HYDROGRAPHIC DATUM.....
APPROXIMATE LEVEL OF LOWEST LOW WATER
MẶT PHỦ-ĐẠO CHUẨN
.....*LÀ MẶT BIỂN PHÒNG CHỪNG LÚC THẤP NHẤT*

LEGEND — *CHÚ-TỪ*

MAP INFORMATION AS OF 1965
BẢN-ĐỒ TIN-TỨC NĂM 1965

On this map a LANE is considered as being a minimum of 2.4 m. (8 feet) in width — *Trên bản-đồ này một LỐI XE ĐI đã được coi như rộng ít nhất là 2,4 mét*

Dense forest or jungle indicates more than 25 percent of ground is concealed by canopy with undergrowth generally impassable on foot. Clear forest indicates more than 25 percent of ground is concealed by canopy with undergrowth generally passable on foot. Vegetation classified by office identification from aerial photography.
Rừng rậm hay rừng già chỉ rừng cây bao phủ mặt đất trên 25% lập thành vòm cây kín và phía dưới rừng không thể qua lại được. Rừng thưa chỉ rừng cây bao phủ mặt đất trên 25% lập thành vòm cây kín và phía dưới rừng có thể qua lại được. Thảo mộc phân-loại theo không-ảnh

WHEN REFERRING TO POPULATED PLACE NAMES, INCLUDE UTM GRID COORDINATES
THE NUMBER IN PARENTHESES FOLLOWING A POPULATED PLACE NAME INDICATES MORE THAN ONE PLACE IS SO NAMED WITHIN THE MAP SHEET AREA

ROADS — *ĐƯỜNG-SÁ*
All weather, hard surface, two or more lanes wide — *Đường tráng nhựa, có hai hay trên hai lối xe đi*
All weather, loose or light surface, two or more lanes wide — *Đường cán đá hay tráng mỏng, có hai hay trên hai lối xe đi*
All weather, hard surface, one lane wide — *Đường tráng nhựa, có một lối xe đi*
All weather, loose or light surface, one lane wide — *Đường cán đá hay tráng mỏng, có một lối xe đi*
Fair or dry weather, loose surface — *Đường đất*
Cart track — *Đường dùng khai-khẩn*
Footpath, trail — *Đường mòn, đường bộ-hành*

ROUTE MARKERS — *DẤU-HIỆU ĐƯỜNG-SÁ*
National; Interprovincial — *Quốc-lộ; Liên tỉnh lộ* — QL 1, LTL 88
Provincial; Communal or other — *Tỉnh-lộ; Hương-lộ hay khác* — TL 7A, 548

RAILROADS — *ĐƯỜNG XE LỬA*
Normal gauge, single track, 1 meter (3'3⅜") wide; Station — *Loại đường thường, một đường, rộng 1 mét; Ga, trạm*
Normal gauge, double track — *Loại đường thường, hai đường*
Narrow gauge, single track — *Loại đường hẹp, một đường*

Airfield: All weather; Seasonal — *Sân bay: Dùng quanh năm; Từng mùa*

Bridge
Wood — *Cầu gỗ*
Steel — *Cầu sắt*
Concrete — *Cầu xây*
Footbridge — *Cầu nhỏ*
Ferry — *Phà*
Ford — *Chỗ lội qua*
Road on levee — *Đường đắp*
Levee; Wall — *Bờ đắp; Tường*

Canal or ditch; Less than 18 meters wide; Over 18 meters wide — *Kênh hay mương dào: Rộng dưới 18 mét; Rộng trên 18 mét*

Built-up area — *Thôn-thị*
Village — *Làng*
Church; Christian shrine; School — *Nhà thờ; Thập-tự; Trường học*
Temple; Pagoda; Minor pagoda — *Đền, miếu; Chùa; Am*
Post office; Telegraph; Telephone — *Bưu-cục; Điện-tín; Điện-thoại*
Cemetery — *Nghĩa-địa*
Fort; Ruins — *Đồn; Tàn-tích*
Horizontal control point — *Điểm trắc-địa*
Spot elevation in meters: Checked; Unchecked — *Cao-độ tính ra mét: Đã được kiểm lại; Chưa được kiểm lại* — *729 *729
International boundary — *Ranh giới Quốc-gia*
Phần boundary — *Ranh giới Phần*
Tỉnh boundary — *Ranh giới Tỉnh*
Delegation boundary — *Ranh giới quận*
Area name — *Tên vùng hay địa-điểm* — HÀO LỒNG
Province office; Delegation office — *Trụ-sở hành-chánh Tỉnh; Trụ-sở hành-chánh Quận*
Tank; Well; Spring — *Bể chứa nước; Giếng; Nguồn*
Masonry dam; Earthen dam — *Đập xây; Đập đất*
Lake or pond: Perennial; Intermittent — *Hồ hay ao: Có nước quanh năm; Từng mùa*

Salt evaporator — *Ruộng muối*
Limestone mountain — *Núi đá Vôi*
Sand — *Cát*
Large rapids — *Ghềnh chảy mạnh*
Large falls — *Thác lớn*
Small falls — *Thác nhỏ*
Dense forest or jungle — *Rừng rậm hay rừng già*
Clear forest — *Rừng thưa*
Plantation; Tea — *Đồn-điền; Trà*
Rice; Swamp — *Ruộng lúa; Đồng lầy*
Land subject to inundation — *Đất có thể lụt*
Nipa; Mangrove — *Dừa nước; Cây bần*
Coffee; Rubber — *Cà-phê; Cao-su*
Palm; Brushwood — *Gồc; Bụi rậm*
Pine. Bamboo — *Thông; Tre*

Scale Tỷ-lệ 1:50,000

1 ½ 0 1 2 3 Statute Miles
1000 500 0 1000 2000 3000 4000 Meters
1000 500 0 1000 2000 3000 4000 Yards
1 ½ 0 1 2 3 Nautical Miles

CONTOUR INTERVAL — 20 METERS

SUPPLEMENTARY CONTOURS - 10 METERS

SPHEROID.....EVEREST
GRID ...1,000 METER UTM: ZONE 49 (BLACK NUMBERED LINES)
PROJECTION.....TRANSVERSE MERCATOR
VERTICAL DATUM.....MEAN SEA LEVEL AT HÀ TIÊN
HORIZONTAL DATUM.....INDIAN DATUM 1960

CREDITS

PREPARED BY.....AMS (SX), U.S. ARMY, 1966
NAMES DATA BY.....NATIONAL GEOGRAPHIC SERVICE, VIETNAM
CONTROL BY.....USAMSFE; NGS, VIETNAM; 29TH ENGR BN; SERVICE GEOGRAPHIQUE DE L'INDOCHINE
COASTAL HYDROGRAPHY FROM.....NAVOCEANO CHARTS
PRINTED BY.....AMS, U.S. ARMY

REFER CORRECTIONS TO THIS MAP TO COMMANDING OFFICER, ARMY MAP SERVICE, WASHINGTON, D.C.
XIN GỞI NHỮNG SỰ SỬA ĐỔI TRONG BẢN-ĐỒ NÀY ĐẾN NHA ĐỊA-DƯ QUỐC GIA, ĐÀLAT, VIỆTNAM

DELINEATION OF INTERNAL ADMINISTRATIVE BOUNDARIES IS APPROXIMATE
RANH GIỚI HÀNH-CHÁNH TRÊN BẢN-ĐỒ NÀY CHỈ PHÁC-HỌA VỚI TÍNH-CÁCH ĐẠI-CƯƠNG

DISTRIBUTION LIMITED—DESTROY WHEN NO LONGER NEEDED

GLOSSARY — CỔ-TỪ

Bãi.....flood plain
Đầm.....pool, lake
Hòn.....island, mountain
Mũi.....cape, point
hòn.....village

KHOẢNG CÁCH ĐỀU VÒNG CAO-ĐỘ: 20 MÉT

CÁC VÒNG CAO-ĐỘ PHỤ TỪNG: 10 MÉT

KHỞI ĐẦU-ĐỤC Ô VUÔNG.....*EVEREST*
UTM TỪNG 1,000 MÉT; KHU HÌNH THỚI 49 (NHỮNG ĐƯỜNG CÓ GHI SỐ ĐEN)
HỆ-THỐNG CHIẾU.....*U.T.M.*
BÌNH-DIỆN CHUẨN.....*MẶT BIỂN TRUNG-BÌNH TẠI HÀ TIÊN*
HỆ-THỐNG TRẮC-CẦU CHUẨN.....*HỆ-THỐNG TRẮC-CẦU ẤN-ĐỘ 1960*

GRID CONVERGENCE FOR CENTER OF SHEET
HỘI-TỤ ĐƯỜNG KẺ Ô VUÔNG TÍNH Ở TRUNG-TÂM BẢN-ĐỒ

0°20′ (6 MILS; MIL)

TO CONVERT A MAGNETIC AZIMUTH TO A GRID AZIMUTH ADD G-M ANGLE
MUỐN ĐỔI PHƯƠNG-GIÁC TỪ THÀNH PHƯƠNG-GIÁC Ô VUÔNG CỘNG THÊM GÓC V-T

TO CONVERT A GRID AZIMUTH TO A MAGNETIC AZIMUTH SUBTRACT G-M ANGLE
MUỐN ĐỔI PHƯƠNG-GIÁC Ô VUÔNG THÀNH PHƯƠNG-GIÁC TỪ TRỪ GÓC V-T

GN BV
TRUE NORTH
BẮC ĐỊA-DƯ
1965 G-M ANGLE
GÓC V-T
1°
(20 MILS; MIL)
GRID NORTH
BẮC Ô VUÔNG
MAGNETIC NORTH
BẮC TỪ

ELEVATION GUIDE
CHỈ-DẪN CAO-ĐỘ



HIGH
MEDIUM
LOW

BOUNDARIES
NHỮNG ĐỊA-GIỚI



VIETNAMESE	ENGLISH	COMPARABLE U.S. UNIT
Tiểu, Khu or Tỉnh...	Province	State
Quận	District	County
Xã or Làng	Village	Township
Ấp	Hamlet	Town

A. Trung Phần Việt Nam
1. Tỉnh Khánh Hòa
a. Quận Vĩnh Xương

ADJOINING SHEETS
BẢNG RÁP ĐỊA-ĐỒ

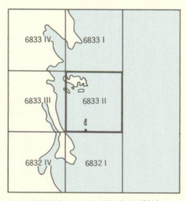

Sheet 6833 II falls within ND 49-13, 1501G, 1:250,000

GRID ZONE DESIGNATION
MỆNH-DANH BẢN ĐỒ TRONG KHU KẺ Ô
49P

100,000 M. SQUARE IDENTIFICATION
CHỈ-ĐỊNH Ô VUÔNG TỪNG 100.000 M.
CP

IGNORE the SMALLER figures of any grid number; these are for finding the full coordinates. Use ONLY the LARGER figures of the grid number:
Những con số nhỏ chỉ dùng để ghi những tọa-độ toàn bộ. Chỉ dùng những con SỐ LỚN của số hiệu ô bảo vuông.
Example: Thí dụ: 13 28 000

TO GIVE A STANDARD REFERENCE ON THIS SHEET TO NEAREST 100 METERS
PHƯƠNG-PHÁP TÍM TỌA-ĐỘ TỪNG TRĂM MÉT CHO MỘT ĐỊA ĐIỂM TRONG BẢN-ĐỒ

SAMPLE POINT: — Thí dụ: THÔN BÍCH ĐÀM

1. Read letters identifying 100,000 meter square in which the point lies:
2. Locate first VERTICAL grid line to LEFT of point and read LARGE figures labeling the line either in the top or bottom margin, or on the line itself:
Estimate tenths from grid line to point:
3. Locate first HORIZONTAL grid line BELOW point and read LARGE figures labeling the line either in the left or right margin, or on the line itself:
Estimate tenths from grid line to point:

Ghi chữ chỉ-định ô vuông từng 100.000 mét của địa-điểm muốn tìm tọa-độ:
2. Lấy đường ô vuông kẻ DỌC đầu tiên ở phía TRÁI địa điểm. Đọc con SỐ LỚN của số hiệu ghi phía trên hay phía dưới bản đồ hay ghi ngay trên đường ô vuông đó:
Ước lượng xem được bao nhiêu phần mười từ đường kẻ đọc đến địa-điểm:
3. Lấy đường ô vuông kẻ NGANG đầu tiên ở phía DƯỚI địa-điểm. Đọc con SỐ LỚN của số hiệu ghi bên trái hay bên phải bản đồ hay ghi ngay trên đường ô vuông đó:
Ước lượng xem được bao nhiêu phần mười từ đường kẻ ngang đến địa-điểm:

CP	17	4
	47	6

SAMPLE REFERENCE: — Thí dụ: CP174476

If reporting beyond 9° N-S or 18° E-W, prefix Grid Zone Designation, as:
Nếu phải liên lạc với một địa-điểm cách xa quá 9° Bắc, Nam hay 18° Đông, Tây, hãy ghi ở đầng trước mệnh-danh khu kẻ ô:
49PCP174476

HÒN TRE, VIETNAM STOCK NO. L701468332