CARTA NACIONAL, BOLIVIA 1:50.000

VILLA SERRANO

HOJA 6736 IV

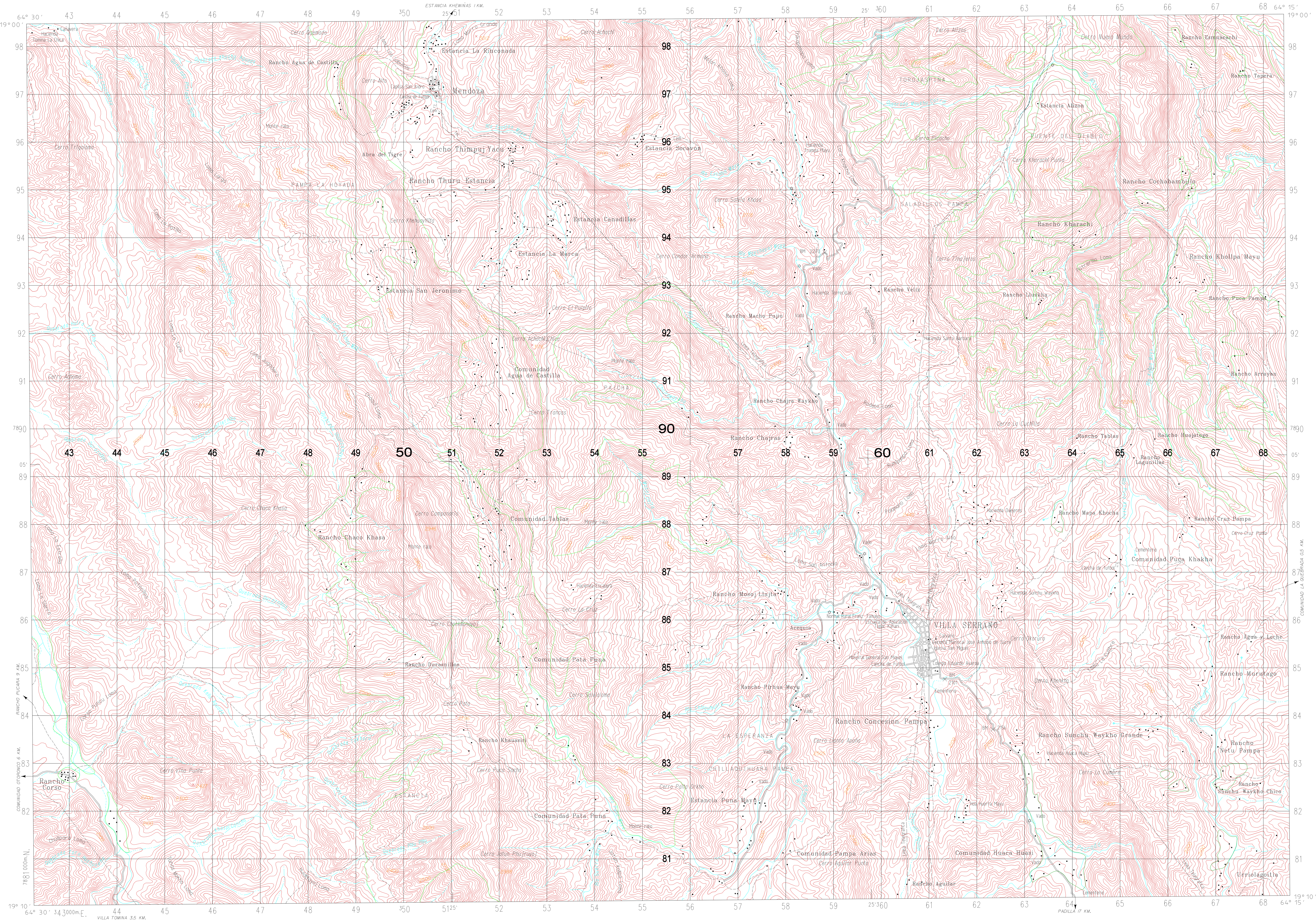

ES PROPIEDAD INTELECTUAL DEL INSTITUTO GEOGRAFICO MILITAR - PROHIBIDA SU REPRODUCCION PARCIAL O TOTAL

INSTITUTO GEOGRAFICO MILITAR BOLIVIA

LEYENDA

SIMBOLOS CONVENCIONALES

POBLACIONES

- De mas de 25.000 habitantes — LA PAZ
- De 12.000 a 25.000 habitantes — QUILLACOLLO
- De 5.000 a 12.000 habitantes — LLALLAGUA
- De 100 a 800 edificios — Viacha
- De 40 a 100 edificios — Mecapaca
- De 6 a 40 edificios — Achocalla
- Menos de 6 edificios — Estancia San Carlos

CAMINOS

Transitable todo el año:

- Afirmado solido, dos vias
- Revestimiento suelto o ligero, dos vias
- Afirmado solido, una via
- Revestimiento suelto o ligero, una via

Transitable en tiempo bueno o seco:

- Revestimiento suelto
- Rodadera; Vereda
- Puente

FERROCARRILES

- Via sencilla, trocha normal o ancha
- Via sencilla, trocha estrecha

LIMITES

- Nacional

- Linea transmisora de energia; Cerca
- Iglesia; Escuela; Mina
- Molino de viento, bomba de viento; Molino de agua
- Punto de control horizontal; Monumento de cota fija — BM 666
- Elevaciones: Comprobadas; Fotogrametricas — 666 666

- Monte alto; Monte bajo
- Tholar; Superficie rocosa
- Arboles dispersos; Matorral
- Area Cultivada; Totoral
- Arena; Salar

- Rio intermitente
- Lago o charco intermitente
- Terreno sujeto a inundacion
- Cienaga o bofedal
- Pozo; Manantial
- Rapidos grandes; Cataratas grandes
- Rapidos pequeños; Catarartas pequeñas
- Muelle
- Represa de mamposteria
- Rio seco o aluvion

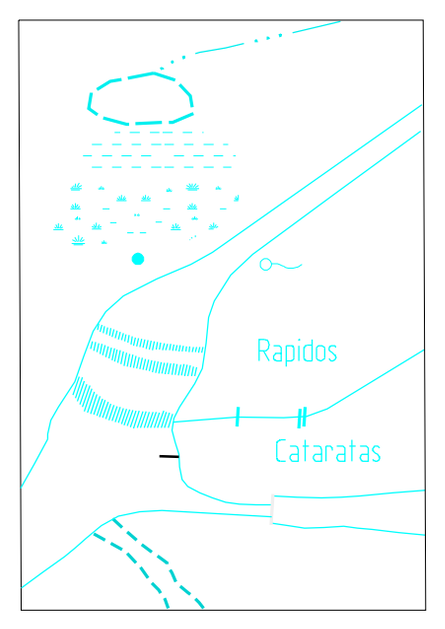

EJEMPLO DEL CUADRADO DE CUADRICULA DE 1.000 METROS

92 91 52 53

EJEMPLO : 527917

IDENTIFICACION DEL CUADRO DE 100.000 METROS

LD

EJEMPLO : LD527917

DESIGNACION DE ZONA DE CUADRICULA

20 K

EJEMPLO : 20KLD527917

ESCALA 1:50.000

1Km. 0 1 2 3 4Km.

ELEVACION EN METROS

INTERVALO DE CURVAS 20 METROS

ELIPSIODE	INTERNACIONAL
CUADRICULA	1000 METROS: ZONA 20 (LINEAS NEGRAS NUMERADAS)
PROYECCION	TRANSVERSA DE MERCATOR
DATO VERTICAL	NIVEL MEDIO DEL MAR
DATO HORIZONTAL	EL PROVICIONAL DE 1956 PARA AMERICA DEL SUR
CLASIFICACION DE CAMPO	IGM-1992
FOTOGRAFIAS	AGOSTO 1977 Y MAYO 1980
DIGITALIZADO POR	IGM-CARTOGRAFIA 7-08

SE HA OMITIDO LA PRIMERA CIFRA DE LAS COORDENADAS ESTE; LAS DOS PRIMERAS CIFRAS DE LAS COORDENAS NORTE; Y LAS ULTIMAS TRES CIFRAS DE LOS VALORES CUADRICULARES

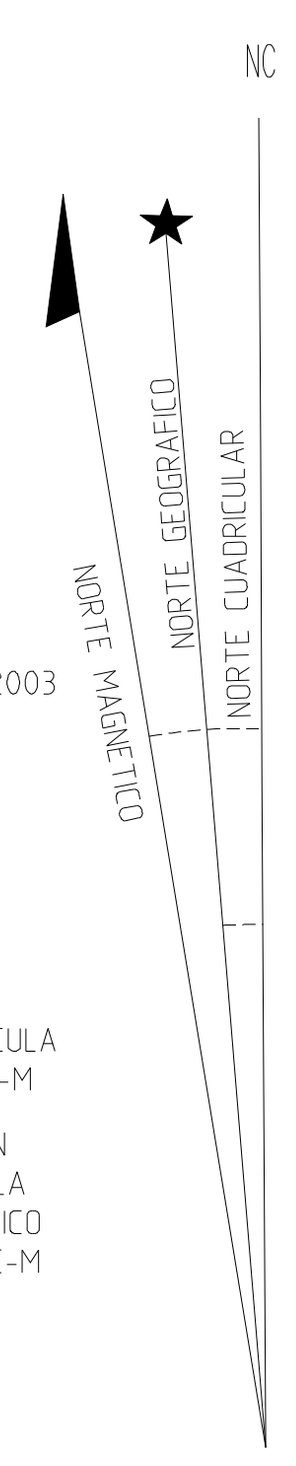

ANGULO - NC- M - PARA 2003
8° 45 (160 MILESIMOS)

PARA CONVERTIR UN ACIMUT MAGNETICO A UN ACIMUT DE CUADRICULA RESTESE EL ANGULO NC-M

PARA CONVERTIR UN ACIMUT DE CUADRICULA A UN ACIMUT MAGNETICO SUMESE EL ANGULO NC-M

DECLINACION MEDIA APROXIMADA PARA 2003
VARIACION MAGNETICA ANUAL 11' AL OESTE

CONVERGENCIA DE CUADRICULA
0° 27' (8 MILESIMOS)
PARA EL CENTRO DE LA HOJA

HOJAS ADYACENTES

6637-II	6737-III	6737-II
6636-I	6736-IV	6736-I
6636-II	6736-III	6736-II

La 6736-04 se encuentra en la SE 20 - 14 Escala 1:250.000

VILLA SERRANO, BOLIVIA 6145-I H731 EDICION 1-IGM

SE SOLICITA DE LOS LECTORES QUE ENCUENTREN ERRORES U OMISIONES EN ESTE MAPA, MARCAR LAS CORRECCIONES EN EL MISMO Y ENVIARLO AL INSTITUTO GEOGRAFICO MILITAR. LA PAZ-BOLIVIA ESTOS MAPAS SERAN DEVUELTOS O SUBSTITUIDOS. SI ASI SE DESEA

VILLA SERRANO, BOLIVIA